



Mit Dir
auf einer
Linie

Wandern mit dem Südbadenbus

Freizeitbusse im Südschwarzwald

| 1 | 2 | 3 | 4 | 5 | **6** | 7 | 8 | 9 | 10 | 11 | 12 |

**Todtmoos – Bernau – Ibach – Dachsberg –
St. Blasien – Häusern – Höchenschwand**

Fahrplan 2026 gültig vom
14.12.2025 bis 13.12.2026



Südbadenbus



Liebe Gäste, liebe Wander- und Naturfreunde,

seit Jahren erscheint diese Broschüre mit freundlicher Unterstützung der SBG SüdbadenBus GmbH, der Inserenten und der Tourist-Informationen der Gemeinden Bernau, Dachsberg, Häusern, Höchenschwand, Ibach, St. Blasien und Menzenschwand sowie Todtmoos.

Die vorliegenden Fahrpläne ermöglichen Ihnen das problemlose Planen von Ausflügen / Wanderungen und damit das stressfreie Wiedererreichen Ihres Ausgangspunktes.

Zu einer Wanderung gehört auch eine stärkende Mahlzeit. Auf den Seiten 34-36 finden Sie eine Auswahl an Gastronomen, die Sie gerne mit Ihren Spezialitäten verwöhnen.

Wir wünschen Ihnen einen angenehmen und erholsamen Aufenthalt in der Region St. Blasien.

Ihre Tourist-Informationen

**Alle an der Broschüre beteiligten
Gemeinden bieten den Gästen
die Möglichkeit, den Schwarzwald
gratis mit Bus und Bahn zu erleben!**



**Fragen Sie bei den Tourist-Informationen
nach weiteren Details!**

Ihre Bus-Verbindungen in der Region St. Blasien, Todtmoos, Bernau

Inhaltsverzeichnis:

Buslinie 7319

St. Blasien – Häusern – Seebrugg	6-7
Seebrugg – Häusern – St. Blasien	8-9

Buslinie 7320

Todtmoos – Wehratal – Wehr – Bad Säckingen	10-11
Bad Säckingen – Wehr – Wehratal – Todtmoos	12-13

Buslinie 7321

St. Blasien–Menzenschwand–Bernau–Ibach–Todtmoos ...	14-16
Todtmoos–Ibach–Bernau–Menzenschwand–St. Blasien ...	17-19

Buslinie 7321

Todtmoos – Präg – Todtnau	22
Todtnau – Präg – Todtmoos	23

Buslinie 7322

St. Blasien – Höchenschwand – Waldshut	24-25
Waldshut – Höchenschwand – St. Blasien	26-27

Buslinie 7323

St. Blasien – Niedermühle	28
Niedermühle – St. Blasien	29

Buslinie 7324

St. Blasien – Ibach – Dachsberg – Görwihl	30-31
-------------------------------------------------	-------

Buslinie 7324

Görwihl – Dachsberg – Ibach – St. Blasien	32-33
-------------------------------------------------	-------

Bei diesen Fahrplänen handelt es sich um Auszüge aus den jeweiligen Fahrplattabellen. Weitere Haltestellen entnehmen Sie bitte dem aktuellen wtv-Fahrplan, den Sie in allen Bussen und in den KundenCentern sowie in den Tourist-Informationen der jeweiligen Gemeinden erhalten.

Mobilitätsagentur St. Blasien:

Am Kurgarten 1-3, 79837 St. Blasien, Telefon 07652/1206-8550

Die Fahrplanauszüge in diesem Heft sind gültig bis zum 13.12.2026.

Alle Angaben ohne Gewähr! Fahrplanauskunft rund um die Uhr:

Telefon 01805 77 99 66 (14 Cent/Min.) oder über www.suedbadenbus.de

In der Heftmitte auf Seite 20/21
finden sie eine Übersichtskarte der
obigen Buslinien.



Hinweise zu den einzelnen Tourist-
Informationen auf den Seiten 36-39.



MUSEUM ST. BLASIEN

**DIENSTAG BIS SONNTAG
14.30 – 17.00 UHR**

Eintritt:
Regulär 2,50 € /
mit Kurkarte 2,00 € /
ermäßigt 1,50 €

MUSEUM ST. BLASIEN
Haus des Gastes,
Am Kurgarten 1-3
79837 St. Blasien
Tel.: 07672/414-37
museum-st-blasien.de

Herbstpause jährlich vom 1.11. - 25.12.
barrierefreier Zugang

LANDKREIS WALDSHUT

Echte Originalmotive aus dem Schwarzwald in kunstvoller Handarbeit gemalt. Infos und Onlinegalerie im Internet oder im Ausstellungsbereich bei myBLACKFOREST in St. Blasien.

www.schwarzwald-kunst.com

Kunstmuseum **HÖCHEN SCHWAND**

Christian Gotthard Hirsch

Eintritt frei!

Jeden Samstag
15:00 Uhr bis 17:00 Uhr geöffnet
(von April bis Oktober)

Haldenweg 6 | 79862 Höchenschwand | 07672 48180 | info@hoechenschwand.de



Todtmoos

im Südschwarzwald

Tourist-Information


07674 90 600

tourist-info@todtmoos.net

www.todtmoos.de

📍 todtmoos_suedschwarzwald

📱 todtmoos



Das Einkaufsviertel der besonderen ART in St. Blasien!

Albtalstraße 20

D - 79837 St. Blasien

Tel. 07672-84 999 04

info@my-blackforest.shop

www.my-blackforest.shop

Di-Fr 10-18 und Sa 10-14 Uhr



auf 600 m²



my BLACKFOREST
... AUSGESUCHT GUTE DINGE

Für jeden Anlass das besondere Geschenk:
Holzspielwaren. Haushaltsartikel aus Holz. Kuckucksuhren. Dekorationsartikel. Souvenirs. Vogelhäuser & Nistkästen. Gartenstecker aus Metall. Leuchten aus Porzellan. Schnitzereien. Krippenfiguren. Krippenställe & -zubehör...

Lassen Sie sich von unserem reichhaltigen Sortiment überraschen.

holzgeschenke
Heike Schmid-Volk



Gewerbestraße 1 | 79872 Bernau-Weierle | Telefon 07675/530

www.holzgeschenke-bernau.com | Mo-Fr 9:30-12:30 & 14:30-18:00, Sa 9:30-13:00

www.brennerei-ebner.de

ein Schluck Natur
ebner
aus dem Schwarzwald

Getränke & Brennerei Ebner e.K.

Inh. Valeska Bernauer

St. Blasien Straße 5

79837 Häusern • T: 07672-647

Getränkemarkt geöffnet:
Mo.-Fr. 08.00 - 19.00 Uhr
Sa. 08.00 - 16.00 Uhr











- Eigene Brennerei
- Getränkemarkt & Online-Shop
- Badische Weine & Fruchtsäfte
- Spirituosen, Geschenke u. v. m.

info@brennerei-ebner.de

7319 ★ St. Blasien - Häusern - Seeburg → 7319

Alle Angaben ohne Gewähr

		Montag - Freitag																	
Verkehrsbeschränkungen		WS	WF	WS	WF	WS	WF	WS	WF	WS	WF	WS	WF	WS	WF	WS	WF		
Anmerkungen																			
St. Blasien Busbahnhof (Bussteig 1)	535	615	635	735	835	935	1035	1135	1200	1235	1250	1335	1435	1452	1535	1552	1635	1735	1835
St. Blasien Am Kreisverkehr	537	617	637	737	837	937	1037	1137	1202	1237	1252	1337	1437	1457	1537	1557	1637	1737	1837
Häusern Altblick	539	619	639	739	839	939	1039	1139	1204	1239	1243	1339	1439	1459	1539	1559	1639	1739	1839
Häusern B 500	542	622	642	742	842	942	1042	1142	1207	1242	1245	1342	1442	1502	1542	1602	1642	1742	1842
Häusern Schwandmätte	543	623	643	743	843	943	1043	1143	1208	1243	1246	1343	1443	1503	1543	1603	1643	1743	1843
Abzw. Blasiwald	547	627	647	747	847	947	1047	1147	1212	1247	1250	1302	1347	1447	1507	1607	1647	1747	1847
Seeburg Staurmayer	549	629	649	749	849	949	1049	1149	1214	1249	1252	1304	1349	1449	1509	1609	1649	1749	1849
Seeburg Bahnhof	555	635	655	755	855	955	1055	1155	1220	1255	1255	1310	1355	1455	1512	1612	1655	1755	1855

7319



★ St. Blasien - Häusern - Seebrugg

→ 7319

Verkehrsbeschränkungen	Samstag												Sonn- und Feiertag													
	☞	☞	☞	☞	☞	☞	☞	☞	☞	☞	☞	☞	☞	☞	☞	☞	☞	☞	☞	☞	☞	☞				
Anmerkungen																										
St. Blasien Busbahnhof (Bussteig 1)	6:35	7:35	8:35	9:35	10:35	11:35	12:35	13:35	14:35	15:35	16:35	17:35	18:35	7:35	8:35	9:35	10:35	11:35	13:35	14:35	15:35	16:35	17:35	18:35		
St. Blasien Am Kreisverkehr	6:37	7:37	8:37	9:37	10:37	11:37	12:37	13:37	14:37	15:37	16:37	17:37	18:37	7:37	8:37	9:37	10:37	11:37	13:37	14:37	15:37	16:37	17:37	18:37		
Häusern Altrablick	6:39	7:39	8:39	9:39	10:39	11:39	12:39	13:39	14:39	15:39	16:39	17:39	18:39	7:39	8:39	9:39	10:39	11:39	13:39	14:39	15:39	16:39	17:39	18:39		
Häusern B 500	6:42	7:42	8:42	9:42	10:42	11:42	12:42	13:42	14:42	15:42	16:42	17:42	18:42	7:42	8:42	9:42	10:42	11:42	13:42	14:42	15:42	16:42	17:42	18:42		
Häusern Schwandmättle	6:43	7:43	8:43	9:43	10:43	11:43	12:43	13:43	14:43	15:43	16:43	17:43	18:43	7:43	8:43	9:43	10:43	11:43	13:43	14:43	15:43	16:43	17:43	18:43		
Abzw. Blaswald	6:47	7:47	8:47	9:47	10:47	11:47	12:47	13:47	14:47	15:47	16:47	17:47	18:47	7:47	8:47	9:47	10:47	11:47	13:47	14:47	15:47	16:47	17:47	18:47		
Seebrugg Staumauer	6:49	7:49	8:49	9:49	10:49	11:49	12:49	13:49	14:49	15:49	16:49	17:49	18:49	7:49	8:49	9:49	10:49	11:49	13:49	14:49	15:49	16:49	17:49	18:49		
Seebrugg Bahnhof	☞	6:55	☞	7:55	☞	8:55	☞	9:55	☞	10:55	☞	11:55	☞	12:55	☞	13:55	☞	14:55	☞	15:55	☞	16:55	☞	17:55	☞	18:55

wS Mo-Fr Schule WT
wF Mo-Fr Ferien WT

w6SoS Sonntag vom 12.04.-04.10.26 (Wanderbus Sommer)
☞ Fahrradmitnahme, max. 5 Fahrräder

w6SoS Fahrradmitnahme, max. 5 Fahrräder (an Schultagen)
☞ Hält nur zum Aussteigen

7319 ★ Seebrugg - Häusern - St. Blasien ← 7319

Alle Angaben ohne Gewähr

		Montag - Freitag																		
	WS	WF	WS	WF	WS	WF	WS	WF	WS	WF	WS	WF	WS	WF	WS					
Verkehrsbeschränkungen																				
Anmerkungen																				
Seebrugg Bahnhof			7:00	8:00	9:00	10:00	11:00	12:00	12:30	13:00	13:30	14:00	14:00	15:00	15:25	16:00	16:25	17:00	18:00	19:00
Seebrugg Staumauer	6:56	7:03	8:03	9:03	10:03	10:03	11:03	12:03	12:32	13:03	13:33	14:03	14:03	15:03	15:28	16:03	16:28	17:03	18:03	19:03
Abzw. Blaswald	7:06	7:05	8:05	9:05	10:13	11:05	12:05	12:34	12:34	13:05	13:35	14:05	14:13	15:05	15:30	16:05	16:30	17:05	18:05	19:05
Häusern Schwandmättle	7:10	7:04	8:09	9:09	10:17	11:09	12:09	12:37	12:37	13:09	13:39	14:09	14:17	15:09	15:34	16:09	16:34	17:09	18:09	19:09
Häusern B 500	7:11	7:05	7:10	8:10	9:10	10:18	11:10	12:10	12:38	13:10	13:40	14:10	14:18	15:10	15:35	16:10	16:35	17:10	18:10	19:10
Häusern Altblick	7:12	7:06	7:11	8:11	9:11	10:19	11:11	12:11	12:39	13:11	13:41	14:11	14:19	15:11	15:36	16:11	16:36	17:11	18:11	19:11
St. Blasien Rathaus			7:13	8:17	9:17	10:25	11:17	12:17		13:17	13:47	14:17	14:25	15:17	15:42	16:17	16:42	17:17	18:17	19:17
St. Blasien Busbahnhof	○	7:17	7:16	8:20	9:20	10:28	11:20	12:20	12:45	13:20	13:50	14:20	14:28	15:20	15:45	16:20	16:45	17:20	18:20	19:20

7319



★ Seebrugg - Häusern - St. Blasien

← 7319

Verkehrsbeschränkungen Anmerkungen	Samstag														Sonn- und Feiertag								
	8:00	9:00	10:00	11:00	12:00	13:00	14:00	15:00	16:00	17:00	18:00	19:00	8:00	9:00	10:00	11:00	12:00	14:00	15:00	16:00	17:00	18:00	19:00
Seebrugg Bahnhof	8:00	9:00	10:00	11:00	12:00	13:00	14:00	15:00	16:00	17:00	18:00	19:00	8:00	9:00	10:00	11:00	12:00	14:00	15:00	16:00	17:00	18:00	19:00
Seebrugg Staumauer	8:03	9:03	10:03	11:03	12:03	13:03	14:03	15:03	16:03	17:03	18:03	19:03	8:03	9:03	10:03	11:03	12:03	14:03	15:03	16:03	17:03	18:03	19:03
Abzw. Blasiwald	8:05	9:05	10:05	11:05	12:05	13:05	14:05	15:05	16:05	17:05	18:05	19:05	8:05	9:05	10:05	11:05	12:05	14:05	15:05	16:05	17:05	18:05	19:05
Häusern Schwandmättle	8:09	9:09	10:09	11:09	12:09	13:09	14:09	15:09	16:09	17:09	18:09	19:09	8:09	9:09	10:09	11:09	12:09	14:09	15:09	16:09	17:09	18:09	19:09
Häusern B 500	8:10	9:10	10:10	11:10	12:10	13:10	14:10	15:10	16:10	17:10	18:10	19:10	8:10	9:10	10:10	11:10	12:10	14:10	15:10	16:10	17:10	18:10	19:10
Häusern Albtalblick	8:11	9:11	10:11	11:11	12:11	13:11	14:11	15:11	16:11	17:11	18:11	19:11	8:11	9:11	10:11	11:11	12:11	14:11	15:11	16:11	17:11	18:11	19:11
Häusern Rathaus	8:17	9:17	10:17	11:17	12:17	13:17	14:17	15:17	16:17	17:17	18:17	19:17	8:17	9:17	10:17	11:17	12:17	14:17	15:17	16:17	17:17	18:17	19:17
St. Blasien Busbahnhof	8:20	9:20	10:20	11:20	12:20	13:20	14:20	15:20	16:20	17:20	18:20	19:20	8:20	9:20	10:20	11:20	12:20	14:20	15:20	16:20	17:20	18:20	19:20

wS Mo-Fr Schule WT

wF Mo-Fr Ferien WT

wSs66

Sonntag vom 12.04.-04.10.26 (Wanderbus Sommer)

☒

Fahrradmitnahme, max. 5 Fahrräder (an Schultagen)

☒

Fahrradmitnahme, max. 5 Fahrräder

☒

Hält nur zum Aussteigen

7320



Todtmoos - Wehratal - Wehr - Bad Säckingen

→ 7320

-alle Angaben ohne Gewähr-

		Montag - Freitag																
Verkehrsbeschränkungen	wF	WS	WS	WS	WS	WS	WS	WS	WS	WS	WS	WS	WS	WS	WS	WS		
Anmerkungen																		
Todtmoos Lehen			7 02															
Todtmoos Mooslift			7 04															
Todtmoos Weg			7 05															
Todtmoos Strick			7 07															
Hintertodtmoos			7 08															
Todtmoos Abzw Rütte				8 24														
Hintertodtmoos Mattenhof				8 26														
Todtmoos Höfle			7 09															
Todtmoos Busbahnhof	○		7 11															
Todtmoos Busbahnhof		6 18	6 18		8 16		8 30		10 30		11 26		12 30		13 28		14 20	
Todtmoos Schule				8 18		8 32												13 30
Todtmoos Abzw. Wehrwald		6 20	6 20		8 19		8 32		10 32		11 28		12 32		13 31		14 22	14 32
Todtmoos Abzw Schwarzenbach		6 22	6 22		8 20		8 34		10 34		11 29		12 34		13 32		14 28	14 34
Todtmoos Abzw Glashütte		6 24	6 24		8 21		8 36		10 36		11 30		12 36		13 33		14 29	14 36
Todtmoos Hubersäge		6 25	6 25		8 22		8 37		10 37		11 31		12 37		13 34		14 30	14 37
Todtmoos Berghütte		6 26	6 26		8 23		8 38		10 38		11 32		12 38		13 35		14 31	14 38
Todtmoos Au Zirkeller-Säge		6 27	6 27		8 24		8 38		10 38		11 33		12 38		13 36		14 32	14 38
Todtmoos Au		6 28	6 28		8 25		8 39		10 39		11 34		12 39		13 37		14 33	14 39
Wehratalsäge		6 29	6 29		8 26		8 40		10 40		11 35		12 40		13 38		14 34	14 40
Am Schluchtensteig		6 33	6 33		8 30		8 44		10 44		11 39		12 44		13 42		14 38	14 44
Wehr Schwimmbad		6 42	6 42		8 38		8 53		10 53		11 47		12 53		13 50		14 46	14 53
Wehr Busbahnhof		6 49	6 49		8 44		8 58		10 58		11 53		12 58		13 56		14 52	14 58
Oflingen Schule					8 51						12 00				14 03			
Brennet Bahnhof		6 58			8 56						12 05				14 08			
Bad Säckingen BusBf.	○	7 08			9 06						12 15				14 18			

7320 Todtmoos - Wehral - Wehr - Bad Säckingen → 7320

Verkehrsbeschränkungen Anmerkungen	Montag - Freitag					Samstag					Sonn- und Feiertag				
	WS124 	wF 	WS 	WS 	wF 	WS124 	wF 	WS 	WS 	wF 	WS124 	wF 	WS 	WS 	wF
Todtmoos Lehen			17 10 												
Todtmoos Mooslift			17 12 												
Todtmoos Weg			17 13 												
Todtmoos Strick			17 15 												
Hintertodtmoos			17 16 												
Todtmoos Abzw Rütte			}} 												
Hintertodtmoos Mattenhof			}} 												
Todtmoos Höfle			17 17 												
Todtmoos Busbahnhof	○		● 17 19 												
Todtmoos Busbahnhof		16 20 	16 30 	18 10 	18 30 	18 10 	11 20 	13 20 	15 20 	17 20 	18 10 	11 20 	13 20 	15 20 	17 20
Todtmoos Schule		16 22 	16 32 	18 12 	18 32 	18 12 	11 21 	13 21 	15 21 	17 21 	18 12 	11 21 	13 21 	15 21 	17 21
Todtmoos Abzw. Wehrawald		16 28 	16 34 	18 13 	18 34 	18 13 	11 22 	13 22 	15 22 	17 22 	18 13 	11 22 	13 22 	15 22 	17 22
Todtmoos Abzw Schwarzenbach		16 29 	16 36 	18 14 	18 36 	18 14 	11 23 	13 23 	15 23 	17 23 	18 14 	11 23 	13 23 	15 23 	17 23
Todtmoos Glashütte		16 30 	16 37 	18 15 	18 37 	18 15 	11 24 	13 24 	15 24 	17 24 	18 15 	11 24 	13 24 	15 24 	17 24
Todtmoos Hubersäge		16 31 	16 38 	18 16 	18 38 	18 16 	11 25 	13 25 	15 25 	17 25 	18 16 	11 25 	13 25 	15 25 	17 25
Todtmoos Berghütte		16 31 	16 38 	18 16 	18 38 	18 16 	11 25 	13 25 	15 25 	17 25 	18 16 	11 25 	13 25 	15 25 	17 25
Todtmoos Au Zunkeller-Säge		16 32 	16 38 	18 17 	18 38 	18 17 	11 26 	13 26 	15 26 	17 26 	18 17 	11 26 	13 26 	15 26 	17 26
Todtmoos Au		● 16 33 	16 39 	18 18 	18 39 	18 18 	11 27 	13 27 	15 27 	17 27 	18 18 	11 27 	13 27 	15 27 	17 27
Wehraltsäge		16 40 	16 46 	18 19 	18 40 	18 19 	11 28 	13 28 	15 28 	17 28 	18 19 	11 28 	13 28 	15 28 	17 28
Am Schluchtensteig		16 44 	16 50 	18 23 	18 44 	18 23 	11 32 	13 32 	15 32 	17 32 	18 23 	11 32 	13 32 	15 32 	17 32
Wehr Schwimmbad		16 53 	16 59 	18 31 	18 53 	18 31 	11 40 	13 40 	15 40 	17 40 	18 31 	11 40 	13 40 	15 40 	17 40
Wehr Busbahnhof		● 16 58 	16 58 	● 18 36 	18 58 	18 36 	11 45 	13 45 	15 45 	17 45 	18 36 	11 45 	13 45 	15 45 	17 45
Oflingen Schule															
Brennet Bahnhof															
Bad Säckingen BusBf.	○														

ws WS124 Mo-Fr Schule WT
wF Mo-Fr Ferien WT

WT Schule M+Di+Do
Fahrradmitnahme, max. 5 Fahrräder

ws WS124 Mo-Fr Schule WT
wF Mo-Fr Ferien WT

Linien-Taxi, max 8 Plätze.
Hält nur zum Aussteigen

7320

Bad Säckingen - Wehr - Wehratal - Todtmoos

← 7320

-alle Angaben ohne Gewähr-

		Montag - Freitag															
Verkehrsbeschränkungen	wS	wF	wS	wF	wS	wF	wS	wF	wS	wF	wS	wF	wS	wF	wS	wF	wS124
Anmerkungen																	
Bad Säckingen BusBf. (Bussteig 4)																	
Brennet Bahnhof		7 28															
Oflingen Schule		7 40															
		7 43															
Wehr Busbahnhof		7 51															
Wehr Schwimmbad		7 56															
Am Schluchtensteig		8 04															
Wehratalsäge		8 08															
Todtmoos Au	6 28	7 00															
Todtmoos Au Zirkeller-Säge	6 29	7 01															
Todtmoos Berghütte	6 30	7 02															
Todtmoos Hubersäge	6 32	7 03															
Todtmoos Abzw Glashütte	6 33	7 04															
Todtmoos Abzw Schwarzenbach	6 35	7 05															
Todtmoos Abzw Wehrwald	6 37	7 06															
Todtmoos Busbahnhof	6 39	7 08															
Todtmoos Hölle																	
Hintertodtmoos																	
Hintertodtmoos Mattenhof																	
Todtmoos Abzw Rüttele																	
Todtmoos Strick																	
Todtmoos Weg																	
Todtmoos Mooslift																	
Todtmoos Lehen																	

Verkehrsbeschränkungen Anmerkungen	Montag - Freitag					Samstag					Sonn- und Feiertag						
	wS	wS	WF	wS	WF	wS	WF	wS	WF	wS	WF	wS	WF	wS	WF	wS	WF
Bad Säckingen BusBf. (Bussteig 4)	16 10																
Brennet Bahnhof	16 22																
Oflingen Schule	16 25																
Wehr Busbahnhof	16 33	17 15	18 45	19 15	19 34	8 03	10 03	12 03	14 03	16 03	8 03	10 03	12 03	14 03	16 03	16 03	
Wehr Schwimmbad	16 38	17 20	18 50	19 20	19 35	8 07	10 07	12 07	14 07	16 07	8 07	10 07	12 07	14 07	16 07	16 07	
Am Schluchtensteig	16 46	17 28	18 58	19 28	19 36	8 15	10 15	12 15	14 15	16 15	8 15	10 15	12 15	14 15	16 15	16 15	
Wehratalsäge	16 50	17 32	19 02	19 32	19 37	8 19	10 19	12 19	14 19	16 19	8 19	10 19	12 19	14 19	16 19	16 19	
Todtmoos Au	16 52	17 34	19 04	19 34	19 38	8 21	10 21	12 21	14 21	16 21	8 21	10 21	12 21	14 21	16 21	16 21	
Todtmoos Au Zunkeller-Säge	16 53	17 35	19 05	19 35	19 39	8 22	10 22	12 22	14 22	16 22	8 22	10 22	12 22	14 22	16 22	16 22	
Todtmoos Berghütte	16 54	17 36	19 06	19 36	19 40	8 23	10 23	12 23	14 23	16 23	8 23	10 23	12 23	14 23	16 23	16 23	
Todtmoos Hubersäge	16 55	17 37	19 07	19 37	19 41	8 24	10 24	12 24	14 24	16 24	8 24	10 24	12 24	14 24	16 24	16 24	
Todtmoos Abzw Glashütte	16 56	17 38	19 08	19 38	19 42	8 25	10 25	12 25	14 25	16 25	8 25	10 25	12 25	14 25	16 25	16 25	
Todtmoos Abzw Schwarzenbach	16 57	17 39	19 09	19 39	19 43	8 26	10 26	12 26	14 26	16 26	8 26	10 26	12 26	14 26	16 26	16 26	
Todtmoos Abzw. Wehrwald	16 58	17 40	19 10	19 40	19 44	8 27	10 27	12 27	14 27	16 27	8 27	10 27	12 27	14 27	16 27	16 27	
Todtmoos Busbahnhof	17 00	17 02	17 43	19 12	19 43	8 29	10 29	12 29	14 29	16 29	8 29	10 29	12 29	14 29	16 29	16 29	
Todtmoos Höfle		17 03															
Hintertodtmoos		17 04															
Hintertodtmoos Mattenhof																	
Todtmoos Abzw Rütte																	
Todtmoos Strick		17 05															
Todtmoos Weg		17 07															
Todtmoos Mooslift		17 08															
Todtmoos Lehen	○	17 10															

wS Mo-Fr Schule WT
wF Mo-Fr Ferien WT

wS124 WT Schule M+Di+Do
wF Linien-Taxi, max 8 Plätze.

Fahrradmitnahme, max. 5 Fahrräder
Hält nur zum Aussteigen

7321 St. Blasien - Menzenschwand - Bernau - Ibach - Todtmoos → 7321

Verkehrsbeschränkungen	Samstag				Sonn- und Feiertag												
	13.35	15.35	16.30	16.35	weSas	weSaw	weSoS	weSoS	weSoS	weSoS	weSoS	weSoS	weSoS	weSoS	weSoS		
Anmerkungen																	
St. Blasien Busbahnhof (Bussteig 5)	13.35	15.35	16.30	16.35	17.35	7.35	8.30	8.35	9.35	11.35	12.30	12.35	13.35	15.35	16.30	16.35	17.35
Menzenschwand Vorderdorf			16.38	16.43			8.38	8.43			12.38	12.43			16.38	16.43	
Menzenschwand Mitteldorf			16.40	16.45			8.40	8.45			12.40	12.45			16.40	16.45	
Menzenschwand Hinterdorf			16.42	16.47			8.42	8.47			12.42	12.47			16.42	16.47	
Menzenschwand Mösleparkplatz																	
Menzenschwand Hinterdorf																	
Menzenschwand Vorderdorf																	
Bernau Oberlehen Forum																	
Bernau Oberlehen Abzw. Todtmoos																	
Bernau Dorf																	
Bernau Innerlehen Rathaus																	
Bernau Loipenzentrum																	
Rotes Kreuz																	
Ibacher Kluse																	
Ibach Sägewerk Kaiser																	
Mutterslehen																	
Ibach Rathaus																	
Ibacher Kreuz																	
Hintertodtmoos Mattenhof																	
Todtmoos Busbahnhof	14.03	16.03	18.03	8.03	10.03	12.03	13.57	15.57	17.57	11.57	13.57	15.57	17.57	19.57	21.57	23.57	25.57

Fahradmitnahme, max. 5 Fahrräder
 Kleinbus, beschränkte Platzzahl
 Linien-Taxi, max 8 Plätze.
 Hält nur zum Aussteigen

Mo-Fr Schüle WT
 Mo-Fr Ferien WT
 Samstag vom 11.04.-26.09.26 (Wanderbus Sommer)

Wanderbus Winter/Samstag verkehrt nicht vom 11.04.-04.10.2026
 WT Kolleg St.Blasien Ferien
 Kolleg St.Blasien Schule

Wanderbus Winter/Samstag verkehrt nicht vom 11.04.-04.10.2026 (Wanderbus Sommer)
 WT Kolleg St.Blasien Ferien
 Kolleg St.Blasien Schule

Wanderbus Winter/Samstag verkehrt nicht vom 11.04.-04.10.2026 (Wanderbus Sommer)
 WT Kolleg St.Blasien Ferien
 Kolleg St.Blasien Schule

7321 Todtmoos - Ibach - Bernau - Menzenschwand - St. Blasien ← 7321

Verkehrsbeschränkungen Anmerkungen	Samstag										Sonn- und Feiertag										
	wSSw		wSSa		wSSaw		wSSaS		wSSa		wSSo		wSSow		wSSoS		wSSoS		wSSoS		
	11:42	12:38	13:42	15:42	17:42	18:10	19:30	7:42	9:42	11:42	13:42	15:42	17:42	18:00	19:00	20:00	21:00	22:00	23:00	24:00	
Todtmoos Busbahnhof	11:42	12:38	13:42	15:42	17:42	18:10	19:30	7:42	9:42	11:42	13:42	15:42	17:42	18:00	19:00	20:00	21:00	22:00	23:00	24:00	
Todtmoos Höfle	11:43		13:43	15:43	17:43		19:31	7:43	9:43	11:43	13:43	15:43	17:43								
Hintertodtmoos Mattenhof	11:45		13:45	15:45	17:45		19:33	7:45	9:45	11:45	13:45	15:45	17:45								
Rotes Kreuz	11:50		13:50	15:50	17:50		19:38	7:50	9:50	11:50	13:50	15:50	17:50								
Bernau Loipenzentrum	11:53		13:53	15:53	17:53		19:41	7:53	9:53	11:53	13:53	15:53	17:53								
Bernau Innerlehen Rathaus	11:58		13:58	15:58	17:58		19:41	7:58	9:58	11:58	13:58	15:58	17:58								
Bernau Dorf	12:00		14:00	16:00	18:00			8:00	10:00	12:00	14:00	16:00	18:00								
Bernau Hof	12:05		14:05	16:05				8:05	10:05	12:05	14:05	16:05									
Bernau Dorf	12:08		14:08	16:08				8:08	10:08	12:08	14:08	16:08									
Bernau Innerlehen Rathaus							19:43		9:31												
Bernau Oberlehen Thomahaus							19:46		9:35												
Bernau Unterlehen	12:09		14:09	16:09	18:01			8:09	9:38												
Bernau Riggelbach Haus Kaiser	12:13		14:13	16:13	18:05			8:13													
Bernau Altenrond	12:15		14:15	16:15	18:07			8:15													
Bernau Weiherle Straße							19:49		9:41												
Menzenschwand Mosparkplatz			13:07					8:15	9:07												
Menzenschwand Hinterdorf			13:09					8:17	9:09												
Menzenschwand Vorderdorf			13:13					8:21	9:13												
Ibacher Kreuz		12:43				18:15															
Ibach Rathaus		12:50				18:22															
Mutterslehen		12:54				18:26															
Ibacher Kluse		12:59				18:31															
St. Blasien Busbahnhof	12:24	12:59	13:24	13:34	14:24	16:24	17:24	18:16	18:31	19:58	8:24	9:34	10:24	12:24	13:24	13:34	14:24	16:24	17:24	17:34	18:16

wS Mo-Fr Schule WT
wF Mo-Fr Ferien WT
wSSw Wanderbus Winter/Sonntag verkehrt nicht vom Winter- und Feiertag über Aulenhof Kreuz, Bärenthal
wSSa Samstag vom 11.04.-26.09.26 (Wanderbus Sommer)
wSSaw Wanderbus Winter/Sonntag verkehrt nicht vom 11.04. bis 04.10.2026
wSSaS Samstag vom 12.04.-04.10.26 (Wanderbus Sommer)
wSSa Haltestellen werden in anderer Reihenfolge angefahren
wSSow Fahrradmitnahme, max. 5 Fahrräder
wSSoS Sonntag vom 12.04.-04.10.26 (Wanderbus Sommer)
wSSoS Haltestellen werden in anderer Reihenfolge angefahren
wSSoS Fahrradmitnahme, max. 5 Fahrräder
wSSoS Kleinbus, beschränkte Platzzahl
wSSoS Linien-Taxi, max 8 Plätze.
wSSoS zum Feldberg
wSSoS hält nur zum Aussteigen

Feldberg

↑
Richtung Freiburg

Todtnau

Möslepa

Hof

Bernau Dorf

Bernau

Geschwend

Innerlehen

Riggebach

Altenron

Oberlehen

7321

Präg

7321

Herrenschwand

Hochkopf

Loipenzentrum
Rotes Kreuz

Prestenberg

Weg

Hinter-
todtmoos

Strick

Höfle

7321

Todtmoos

Vorderiba

Schwarzenbach

Glashütte

7320

Berghütte

Todtmoos Au

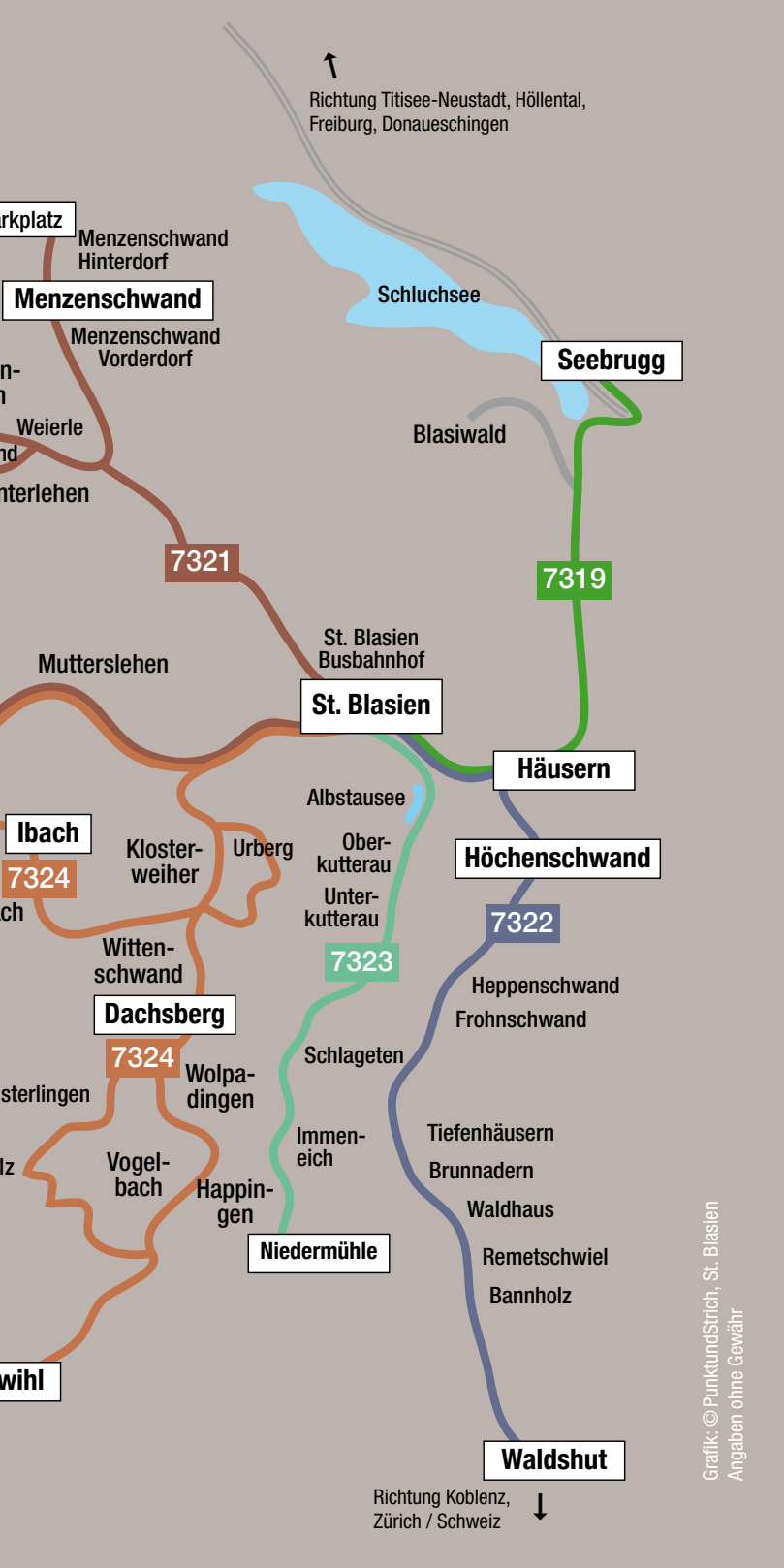
Fin

Hierho

Gör


Wehr

↓
Richtung Bad Säckingen,
Basel / Schweiz



Grafik: © PunktundStrich, St. Blasien
Angaben ohne Gewähr

→ 7321

7321  Todtmoos - Prag - Todtnau

-alle Angaben ohne Gewähr-

	Montag - Freitag												Samstag		Sonn- und Feiertag						
	S124N	S124N	S124N	S124N	S124N	sF	S124N	sF	S124N	S124N	sF	S124N	sF	S124N	sF	S124N	sF				
Verkehrsbeschränkungen																					
Anmerkungen																					
Todtmoos Busbahnhof	6 20	6 40				8 22	9 35	10 22	12 22	12 50	14 20	14 22	16 15	16 22	17 55	18 22	19 40	8 22	16 22	8 22	16 22
Todtmoos Höfle	6 21	6 41				8 23	9 36	10 23	12 23	12 51	14 21	14 23	16 16	16 23	17 56	18 23	19 41	8 23	16 23	8 23	16 23
Hintertodtmoos	6 22	6 42				8 24	9 37	10 24	12 24	12 52	14 22	14 24	16 17	16 24	17 57	18 24	19 42	8 24	16 24	8 24	16 24
Todtmoos Strick	6 23	6 43				8 25	9 38	10 25	12 25	12 53	14 23	14 25	16 18	16 25	17 58	18 25	19 43	8 25	16 25	8 25	16 25
Todtmoos Weg	6 25	6 45				8 27	9 40	10 27	12 27	12 55	14 25	14 27	16 20	16 27	18 00	18 27	19 45	8 27	16 27	8 27	16 27
Todtmoos Tännlemühle	6 26	6 46				8 28	9 41	10 28	12 28	12 56	14 28	14 28	16 21	16 28	18 01	18 28	19 46	8 28	16 28	8 28	16 28
Herrenschwand Hochkopfhäus	6 28	6 48				8 30	9 43	10 30	12 30	12 58	14 30	14 30	16 23	16 30	18 03	18 30	19 48	8 30	16 30	8 30	16 30
Herrenschwand Milchhäusle	6 30	6 50				8 32	9 45	10 32	12 32	13 00	14 32	14 32	16 25	16 32	18 05	18 32	19 50	8 32	120	8 32	120
Herrenschwand Ort	6 31	6 51	7 30	8 20		8 33	9 46	10 33	12 33	13 01	14 33	14 33	16 26	16 33	18 06	18 33	19 51	8 33	16 33	8 33	16 33
Herrenschwand Milchhäusle	6 32	6 52	7 31	8 21		8 34	9 47	10 34	12 34	13 02	14 34	14 34	16 27	16 34	18 07	18 34	19 52	8 34	16 34	8 34	16 34
Herrenschwand Hochkopfhäus	6 34	6 54	7 33	8 23		8 36	9 49	10 36	12 36	13 04	14 36	14 36	16 29	16 36	18 09	18 36	19 54	8 36	16 36	8 36	16 36
Präg Hinterdorf	6 45	7 05	7 44	8 34		8 47	10 00	10 47	12 47	13 15	14 47	14 47	16 40	16 47	18 20	18 47	20 05	8 47	16 47	8 47	16 47
Präg Rathaus	6 46	7 06	7 45	8 35		8 48	10 01	10 48	12 48	13 16	14 48	14 48	16 41	16 48	18 21	18 48	20 06	8 48	16 48	8 48	16 48
Präg Hirschen	6 48	7 08	7 47	8 37		8 50	10 03	10 50	12 50	13 18	14 50	14 50	16 43	16 50	18 23	18 50	20 08	8 50	16 50	8 50	16 50
Geschwend Ortsmitte	6 52	7 13	7 53	8 43		8 54	10 07	10 54	12 54	13 22	14 54	14 54	16 48	16 54	18 28	18 54	20 13	8 54	16 54	8 54	16 54
Geschwend Unterdorf	6 54		7 54	8 44		8 55	10 08	10 55	12 55	13 23	14 55	14 55	16 49	16 55	18 29	18 55	20 14	8 55	16 55	8 55	16 55
Schlechnau	6 57		7 57	8 47			10 11						16 52		18 32		20 17				
Todtnau Busbahnhof 2	7 00		8 00	8 50			10 14						16 55		18 35		20 20				

S124N Schule sF Ferien

-alle Angaben ohne Gewähr-

	Montag - Freitag										Samstag		Sonn- und Feiertag				
	S124N	S124N	S124N	sF	S124N	sF	S124N	S124N	sF	S124N	S124N	sF					
Verkehrsbeschränkungen																	
Anmerkungen																	
Todtnau Busbahnhof 1	5 44	7 03	8 55		12 10					13 30			15 30	17 00			
Schlechtnau	5 46	7 05	8 57		12 12					13 32			15 32	17 02			18 35
Geschwend Unterdorf	5 48	7 07	8 59	9 05	11 05	12 14	13 05	13 07	13 34	15 05	15 34	17 04	17 05	18 39	19 05	9 05	17 05
Geschwend Ortsmitte	5 50	7 09	9 01	9 07	11 07	12 16	13 07	13 09	13 36	15 07	15 36	17 06	17 07	18 41	19 07	9 07	17 07
Präg Hirschen	5 54	7 13	9 05	9 11	11 11	12 20	13 11	13 13	13 40	15 11	15 40	17 10	17 11	18 45	19 11	9 11	17 11
Präg Rathaus	5 56	7 15	9 07	9 13	11 13	12 22	13 13	13 15	13 42	15 13	15 42	17 12	17 13	18 47	19 13	9 13	17 13
Präg Hinterdorf	5 57	7 16	9 08	9 14	11 14	12 23	13 14	13 16	13 43	15 14	15 43	17 13	17 14	18 48	19 14	9 14	17 14
Herrenschwand Hochkopfhäus		7 25	9 17	9 23	11 23	12 32	13 23	13 25	13 52	15 23	15 52	17 22	17 23	18 57	19 23	9 23	17 23
Herrenschwand Milchhäusle		7 27	9 19	9 25	11 25	12 34	13 25	13 27	13 54	15 25	15 54	17 24	17 25	18 59	19 25	9 25	alle
Herrenschwand Ort		7 28	9 20	9 26	11 26	12 35	13 26	13 28	13 55	15 26	15 55	17 25	17 26	19 00	19 26	9 26	120
Herrenschwand Milchhäusle			9 21	9 27	11 27	12 36	13 27	13 29	13 56	15 27	15 56	17 26	17 27	19 01	19 27	9 27	Min.
Herrenschwand Hochkopfhäus	6 06		9 23	9 29	11 29	12 38	13 29	13 31	13 58	15 29	15 58	17 28	17 29	19 03	19 29	9 29	17 29
Todtmoos Tännlermühle	6 08		9 25	9 31	11 31	12 40	13 31	13 33	14 00	15 31	16 00	17 30	17 31	19 05	19 31	9 31	17 31
Todtmoos Weg	6 10		9 27	9 33	11 33	12 42	13 33	13 35	14 02	15 33	16 02	17 32	17 33	19 07	19 33	9 33	17 33
Todtmoos Strick	6 12		9 29	9 35	11 35	12 44	13 35	13 37	14 04	15 35	16 04	17 34	17 35	19 09	19 35	9 35	17 35
Hintertodtmoos	6 13		9 30	9 36	11 36	12 45	13 36	13 38	14 05	15 36	16 05	17 35	17 36	19 10	19 36	9 36	17 36
Todtmoos Höfle	6 14		9 31	9 37	11 37	12 46	13 37	13 39	14 06	15 37	16 06	17 36	17 37	19 11	19 37	9 37	17 37
Todtmoos Busbahnhof	6 17		9 34	9 39	11 39	12 49	13 39	13 42	14 09	15 39	16 09	17 38	17 39	19 13	19 39	9 39	17 39

S124N Schule sF Ferien

7322



St. Blasien - Höchenschwand - Waldshut



← 7322

Auszug aus dem Fahrplan -alle Angaben ohne Gewähr-

		Montag - Freitag															
Verkehrsbeschränkungen		WS	WF	WS	WF	WS	WF	WS	WF	WS	WF	WS	WF	WS	WF	WS	WF
Anmerkungen		05:38	06:35	07:12	07:30	07:35	08:35	09:35	10:35	11:35	12:00	12:35	12:50	12:52	13:35	14:35	15:05
St. Blasien Busbahnhof (Bussteig 2)		5:40	6:37	7:14	7:32	7:37	8:37	9:37	10:37	11:37	12:02	12:37	12:52	12:54	13:37	14:37	15:07
Häusern Albtalblick		5:42	6:39	7:16	7:34	7:39	8:39	9:39	10:39	11:39	12:04	12:39	12:54	12:56	13:39	14:39	15:09
Häusern Rathaus		5:45	6:42	7:17	7:36	7:42	8:42	9:42	10:42	11:42	12:06	12:42	12:58	12:58	13:42	14:42	15:12
Häusern St.Fridolinstr.		5:46	6:43	7:18	7:37	7:43	8:43	9:43	10:43	11:43	12:07	12:43	12:59	12:59	13:43	14:43	15:13
Höchenschwand Schwimmbad		5:48	6:45	7:20	7:39	7:45	8:45	9:45	10:45	11:45	12:08	12:45	13:00	13:00	13:45	14:45	15:15
Höchenschwand Kurhaus		5:50	6:47	7:22	7:41	7:47	8:47	9:47	10:47	11:47	12:10	12:47	12:59	13:02	13:47	14:47	15:17
Höchenschwand Rathaus		5:51	6:48	7:23	7:42	7:48	8:48	9:48	10:48	11:48	12:11	12:48	13:00	13:03	13:48	14:48	15:18
Abzw. Heppenschwand		5:54	6:51	7:26	7:45	7:51	8:51	9:51	10:51	11:51	12:11	12:51	13:03	13:03	13:51	14:51	15:21
Frohenschwand B500		5:55	6:52	7:27	7:46	7:52	8:52	9:52	10:52	11:52	12:13	12:52	13:04	13:52	14:52	15:22	15:52
Tiefenhäusern B500		5:57	6:54	7:30	7:48	7:54	8:54	9:54	10:54	11:54	12:23	12:54	13:07	13:54	14:54	15:24	15:54
Brunnadern Ort		6:01	6:58	7:33	7:52	7:58	8:58	9:58	10:58	11:58	12:27	12:58	13:11	13:17	13:58	14:58	15:28
Brunnenschwil Haagwaldhalle		6:03	7:00	7:35	7:54	8:00	9:00	10:00	11:00	12:00	12:30	13:00	13:13	13:20	14:00	15:00	15:30
Bannholz		6:05	7:02	7:37	7:56	8:02	9:02	10:02	11:02	12:02	12:31	13:02	13:15	13:21	14:02	15:02	15:32
Waldshut Bus Bf.	○	6:23	7:20	8:00	8:16	8:20	9:20	10:20	11:20	12:20	12:49	13:20	13:34	13:39	14:20	15:20	15:50

7322



Waldshut - Höchenschwand - St. Blasien

→ 7322

Verkehrsbeschränkungen	Montag - Freitag				Samstag				Sonntag					
	wS	WS	WS	G	WS	WS	G	WS	WS	WS	G	WS	WS	G
Anmerkungen														
Waldshut Bus Bf. (Bussteig 4)	17 05	17 35	18 35	19 35	6 35	7 35	18 35	19 35	23 35	7 00	8 35	18 35	19 35	
Remetschwil Haagwaldhalle	17 25	17 55	18 55	19 55	6 55	7 55	18 55	19 55	23 55	7 20	8 55	18 55	19 52	
Brunnadem Ort	17 27	17 57	18 57	19 57	6 59	7 57	18 57	19 57	23 57	7 22	8 57	18 57	19 53	
Tiefenhäusern B500	17 31	18 01	19 01	20 01	7 03	8 01	19 01	20 01	0 01	7 26	9 01	19 01	19 58	
Frohenschwand B500	17 34	18 04	19 04	20 04	7 06	8 04	19 04	20 04	0 04	7 29	9 04	19 04	19 58	
Abzw. Heppenschwand	17 35	18 05	19 05	20 05	7 07	8 05	19 05	20 05	0 05	7 30	9 05	19 05	19 59	
Höchenschwand Süd	17 37	18 07	19 07	20 07	7 09	8 07	19 07	20 07	0 07	7 32	9 07	19 07	20 01	
Höchenschwand Rathaus	17 38	18 08	19 08	20 08	7 10	8 08	19 08	20 08	0 08	7 33	9 08	19 08	20 02	
Höchenschwand Kurhaus	17 40	18 10	19 10	20 10	7 12	8 10	19 10	20 10	0 10	7 35	9 10	19 10	20 04	
Höchenschwand Schwimmbad	17 42	18 12	19 12	20 12	7 14	8 12	19 12	20 12	0 12	7 37	9 12	19 12	20 06	
Häusern Rathaus	17 47	18 17	19 17	20 17	7 19	8 17	19 17	20 17	0 17	7 40	9 17	19 17	20 11	
Häusern Albtalblick	17 48	18 18	19 18	20 18	7 20	8 18	19 18	20 18	0 18		9 18	19 18	20 12	
St. Blasien Tuskulumweg					7 23	8 21	19 21	20 21	0 21		9 21	19 21	20 15	
St. Blasien Albatstr.	17 50	18 20	19 20	20 20										
St. Blasien Hauptstr.	17 52	18 22	19 22	20 22										
St. Blasien Rathaus	17 53	18 23	19 23	20 23										
St. Blasien Busbahnhof	17 55	18 25	19 25	20 25	7 27	8 25	19 25	20 25	0 25		9 25	19 25	20 22	

wS Mo-Fr Schule WT
 wF Mo-Fr Ferien WT

wW6so
 WS

Wanderbus Sommer verkehrt vom 12.04. bis
 04.10.2026 an Sonn- und Feiertagen
 Fahrradmitnahme, max. 5 Fahrräder

Ausstieg auf Wunsch auch zwischen bestehender
 Haltestellen ab 20:00 Uhr möglich.
 Hält nur zum Aussteigen

→ 7323

7323 St. Blasien - Niedermühle

Auszug aus dem Fahrplan -alle Angaben ohne Gewähr-

		Montag - Freitag					
Verkehrsbeschränkungen		WS	WS	WF	WS	WS	
Anmerkungen		WS	WS	WF	WS	WS	
St. Blasien Busbahnhof (Bussteig 4)	7 20	12 00	12 58	13 35	13 55	17 35	
St. Blasien Am Kreisverkehr	7 22	12 02	13 00	13 37	13 57	17 37	
Hüttleibuck	7 23	12 03	13 01	13 38	13 58	17 38	
Schmelze	7 25	12 05	13 03	13 40	14 00	17 40	
Oberkutterau	7 26	12 06	13 04	13 41	14 01	17 41	
Unterkutterau Pension Vogelb.	7 28	12 08	13 06	13 43	14 03	17 43	
Unterkutterau Brücke	~	12 10	13 08	13 45	14 05	17 45	
Schlageten Kirche	~	12 12	13 10	13 47	14 07	17 47	
Schlageten Haus Kaiser	~	12 13	13 11	13 48	14 08	17 48	
Immeneich	~	12 14	13 12	13 49	14 09	17 49	
Immeneich Sägewerk Volk	7 33	12 15	13 13	13 50	14 10	17 50	
Niedermühle	7 34	12 16	13 14	13 51	14 11	17 51	
Rotzingen Rathaus	○		13 30				
Gönwihl Marktplatz			13 47				

WS Mo-Fr Schule WT **WF** Mo-Fr Ferien WT **WS** Linien-Taxi, max 8 Plätze. **WS** Hält nur zum Aussteigen

7323



Niedermühle - St. Blasien

← 7323

Auszug aus dem Fahrplan -alle Angaben ohne Gewähr-

Verkehrsbeschränkungen Anmerkungen	Montag - Freitag					
	WS	WS	WS	WF	WS	WS
Niedermühle	6 39	7 35	12 17	13 52	14 14	16 52
Immeneich Sägewerk Volk	6 40	7 36	12 18	13 53	14 15	16 53
Immeneich	6 42	7 38	~	13 55	14 17	16 55
Schlageten Haus Kaiser	6 44	7 40	~	13 57	14 19	16 57
Schlageten Kirche	6 45	7 41	~	13 58	14 20	16 58
Unterkutterau Brücke	6 47	7 43	~	14 00	14 22	17 00
Unterkutterau Pension Vogelb.	6 49	7 45	12 24	14 02	14 24	17 02
Oberkutterau	6 51	7 47	12 26	14 04	14 26	17 04
Schmelze	6 53	7 48	12 27	14 06	14 27	17 05
Hüttleuck	6 55	7 50	12 29	14 08	14 29	17 07
St. Blasien Albtalstr.	~	~	12 31	~	~	~
St. Blasien Domparkplatz	~	~	12 34	~	~	~
St. Blasien Tuskulumweg	6 58	7 53	~	14 11	14 32	17 10
St. Blasien Busbahnhof	7 02	7 55	~	14 15	14 34	17 12

WS

Mo-Fr Schule WT

Mo-Fr Ferien WT

Linien-Taxi, max 8
Plätze.Hält nur zum
Aussteigen

Auszug aus dem Fahrplan -alle Angaben ohne Gewähr-

Fahrtnummer	Montag - Freitag																						
	6324 021	6324 023	6324 025	6324 031	6324 039	6324 037	6324 045	6324 047	6324 049	6324 051	6324 055	6324 061	6324 063	6324 065	6324 071	6324 075	6324 079	6324 085	6324 083	6324 087	6324 093	6324 091	
Verkehrsbeschränkungen	wSwin	wS	wS	wF	wSsom	wSwin	wS	wSwin	wSsom	wFWin	wFsom	wSwin	wSsom	wS	wF	wS	wSsom	wSwin	wS	wSsom	wSwin	wSsom	wSwin
Anmerkungen	EA	EA	99											99								EA	EA
St. Blasien Busbahnhof (Bussteig 3)	6 12	6 12			7 25	7 25				8 55	8 55	9 00	9 00	11 00	11 00		12 00	12 00	12 00	12 00	12 00	12 52	12 52
St. Blasien Hasenmatt	6 14	6 14		7 10	7 27	7 27				8 57	8 57	9 02	9 02	11 02	11 02		12 02	12 02	12 02	12 02	12 02	12 54	12 54
St. Blasien Ziegelfeld	6 15	6 15		7 13	7 28	7 28				8 58	8 58	9 03	9 03	11 03	11 03		12 03	12 03	12 03	12 03	12 03	12 55	12 55
Ibacher Kluse	6 16	6 16		7 14	7 29	7 29				8 59	8 59	9 04	9 04	11 05	11 05		12 04	12 04	12 04	12 04	12 04	12 56	12 56
Urberg	6 22	6 22			7 35	7 35		8 20	8 20	9 04	9 04	9 10	9 10	11 06	11 06		12 06	12 06	12 06	12 06	12 06	13 02	13 02
Klosterweiher	6 28	6 28			7 41	7 41		8 27	8 27	9 09	9 09	9 16	9 16	11 09	11 09		12 15	12 15	12 15	12 15	12 15	13 12	13 12
Muttslehen				7 20			8 12																
Ibach Rathaus				7 21			8 19																
Vorderbach				7 31			8 23																
Ruchenschwand				7 33			8 25																
Wittenschwand Rathaus				7 35			8 27																
Wittenschwand Kapelle	6 29	6 29		7 36	7 42	7 42	8 26	8 28	8 28	9 10	9 10	9 17	9 17	11 10	11 10		12 16	12 16	12 16	12 16	12 16	13 13	13 13
Wittenschwand Schule	6 36	6 36		7 39	7 45	7 45	8 31	8 31	8 31	9 17	9 17	9 24	9 24	11 17	11 17	11 20	12 19	12 19	12 19	12 19	12 21	12 32	13 21
Wolpadingen					7 52	7 52										11 30	12 32	12 32	12 32	12 32	12 32	13 21	13 23
Fappingen																							
Enstertingen																							
Vogelbach	6 38	6 38		6 54	7 42	7 42	8 26	8 28	8 28	9 19	9 19	9 26	9 26	11 19	11 19	11 40	12 42	12 42	12 42	12 42	12 44	13 24	13 26
Hierbach				6 36	7 45	7 45	8 31	8 31	8 31							11 41	12 43	12 43	12 43	12 43	12 45	13 04	13 06
Hierholz				6 42	7 52	7 52										11 45	12 47	12 47	12 47	12 47	12 49	13 04	13 06
Frönd				6 44												11 47	12 49	12 49	12 49	12 49	12 51	13 04	13 06
Enstertingen				6 46												11 49	12 51	12 51	12 51	12 51	12 53	13 04	13 06
Wolpadingen				6 51												11 54	12 56	12 56	12 56	12 56	12 58	13 04	13 06
Reizingen Rathaus	6 48	6 48		7 00						9 26	9 26	9 31	9 31	11 21	11 21	11 53	12 55	12 55	12 55	12 55	12 57	13 36	13 38
Sittlmatt/Abzw. Segeten				7 26						9 26	9 26	9 31	9 31	11 21	11 21	11 53	12 55	12 55	12 55	12 55	12 57	13 36	13 38
Görwihl Deutscher Hof				7 32						9 30	9 30	9 33	9 33	11 23	11 23	12 02	13 04	13 04	13 04	13 04	13 06	13 36	13 38
Görwihl Marktplatz	6 56	6 56		7 43						9 41	9 41	9 44	9 44	11 44	11 44	12 02	13 04	13 04	13 04	13 04	13 06	13 36	13 38
				7 44						9 41	9 41	9 44	9 44	11 44	11 44							12 57	13 44

Fahrtnummer	Montag - Freitag													
	6324 101	6324 097	6324 111	6324 117	6324 115	6324 123	6324 127	6324 133	6324 131	6324 139	6324 147	6324 145	6324 151	6324 153
Verkehrsbeschränkungen	wFsom	wFwin	wS	wSsom	wSwin	wS	wS	wSsom	wSwin	wFsom	wFwin	wS	wFsom	wSwin
St. Blasien Busbahnhof (Bussteig 3)	12:55	12:55	12:55	13:55	13:55	15:00	15:27	16:00	16:00	16:55	17:05	17:05	17:55	18:00
St. Blasien Hasenmatt	12:57	12:57	12:57	13:57	13:57	15:02	15:29	16:02	16:02	16:57	17:07	17:07	17:57	18:02
St. Blasien Ziegelfeld	12:58	12:58	12:58	13:58	13:58	15:03	15:30	16:03	16:03	16:58	17:08	17:08	17:58	18:03
Ibacher Kluse	12:59	12:59	12:59	13:59	13:59	15:05	15:31	16:04	16:04	16:59	17:09	17:09	17:59	18:04
Urberg	13:04	13:04	13:04	14:04	14:04	15:09	15:38	16:09	16:09	17:04	17:13	17:13	18:04	18:09
Klosterweiher	13:09	13:09	13:09	14:10	14:10	15:09	15:43	16:15	16:15	17:09	17:19	17:19	18:09	18:14
Mutterslehen			13:03											
Ibach Rathaus			13:10											
Vordenbach			13:14											
Ruchenschwand			13:16											
Wittenschwand Rathaus			13:18											
Wittenschwand Kapelle	13:10	13:10	13:19	14:11	14:11	15:10	15:44	16:16	16:18	17:10	17:14	18:10	18:10	18:15
Wittenschwand Schule	13:17	13:17	13:22	14:18	14:18	15:17	15:51	16:23	16:25	17:17	17:21	18:17	18:17	18:21
Wolpadingen			13:32	14:22	14:22		15:53							
Happingen														
Finsterlingen	13:19	13:19	13:56	14:31	14:31	14:34	15:19	16:06	16:28	17:19	17:19	17:23	18:19	18:23
Vogelbach			13:42											
Hierbach			13:46											
Hierholz			13:48											
Fröhd			13:50											
Finsterlingen			13:54											
Wolpadingen			14:03											
Rotzingen Rathaus	13:26	13:26	14:03	16:05	16:05	14:41	15:26	16:13	16:32	17:26	17:26	17:30		
Strittmatt Abzw. Segeten	13:37	13:37	14:11	16:05	16:05	14:52	15:37	16:24	16:49	17:36	17:37	17:37		
Görwihl Deutscher Hof	13:43	13:43	14:11	16:12	16:12	15:04	15:43	16:21	16:54	17:43	17:39	17:43		
Görwihl Marktplatz	13:44	13:44	14:12	16:12	16:12	15:03	15:44	16:22	16:55	17:44	17:40	17:44		

wS Mo-Fr Schule WT
wSwin WT Schule Winter verkehrt vom 01.12. bis 28.02.
wF Mo-Fr Ferien WT
wSsom WT Schule Sommer verkehrt vom 01.03. bis 30.11.
wF Mo-Fr Ferien WT
wFwin WT Ferien Winter verkehrt vom 01.12. bis 28.02.
wFsom WT Ferien Sommer verkehrt vom 01.03. bis 30.11.
99 Haltestellen werden in anderer Reihenfolge angefahren
23 Fahrradmitnahme, max. 5 Fahrräder
1 Halt nur zum Aussteigen

← 7324

7324 Görwihl - Dachsbach - Ibach - St. Blasien

Auszug aus dem Fahrplan -alle Angaben ohne Gewähr-

Fahrtnummer	Montag - Freitag																		
	6324 006	6324 010	6324 008	6324 012	6324 020	6324 018	6324 022	6324 028	6324 030	6324 032	6324 042	6324 038	6324 046	6324 048	6324 054	6324 064	6324 058	6324 062	6324 060
Verkehrsbeschränkungen	ws	wSsom	wSwin	ws	wSsom	wSwin	ws	ws	ws	ws	wFsom	wFwin	ws	wSwin	wF	ws	wSsom	wSwin	
Görwihl Marktplatz			99			99					8 05	8 05	8 54	99	10 05	11 21			
Görwihl Deutscher Hof				6 41							8 06	8 06	8 55		10 06				
Strittmatt Abzw. Segeten				6 42							8 12	8 12	9 00		10 12				
Reitzingen Rathaus				6 49			7 18				8 21	8 21	9 09		10 21				
Happingen																			
Willingen					7 02	7 02													
Vögelbach					7 07	7 11													
Hierbach	6 45		6 51	6 56	7 11	7 13					8 28	8 28	9 16	9 28	10 28				
Hierholz					7 18	7 18							9 21						
Fröhnd					7 20	7 20							9 23						
Finsterlingen					7 22	7 22							9 25						
Wolpadingen	6 48	6 54	6 54	6 59	7 22	7 30	7 28				8 31	8 31	9 28	9 31	10 31	11 21			
Wittenschwand Wasenhof	6 54	6 59	6 59	7 05	7 30	7 30					8 33	8 36	9 28	9 37	10 36	11 21			
Wittenschwand Kapelle	6 52	7 00	7 00	7 06	7 31	7 31					8 34	8 37	9 36	9 38	10 37	11 22			
Wittenschwand Rathaus	6 58															11 23			
Rueberschwand	7 00															11 25			
Vorcherschwand	7 04															11 27			
Ibach Rathaus																11 32			
Mutterslehen	7 13															11 37			
Urberig			7 08	7 10	7 37	7 37	7 40	8 20			8 43	8 43	9 46	9 46	10 47	11 42			
Klosterweiher			7 05	7 07		7 32					8 35	8 35	9 39	9 39	10 38	11 30			
Ibacher Klütze	7 17	7 15	7 15	7 17	7 11			8 26			8 39	8 39	9 42	9 42	10 41	11 36			
St. Blasien Hiesgelfeld	7 18	7 16	7 16	7 18	7 12			8 27			8 40	8 40	9 43	9 43	10 42	11 37			
St. Blasien Hasenmatt	7 19	7 17	7 17	7 19	7 13			8 28			8 41	8 41	9 44	9 44	10 43	11 38			
St. Blasien Busbahnhof	○	7 22	7 20	7 22	7 16			8 31			8 44	8 54	9 58	9 58	10 47	11 41			

Fahrtnummer	Montag - Freitag														6324 114	6324 120	6324 124	6324 126	6324 136	6324 138
	6324 070	6324 072	6324 068	6324 086	6324 082	6324 074	6324 088	6324 090	6324 098	6324 106	6324 108	6324 110	6324 112	6324 114						
Verkehrsbeschränkungen	wSwin	wSsom	wS	wFsom	wFwin	wS	wSwin	wSsom	wS	wF	wS	wS	wSwin	wSsom	wFwin	wFsom	wS	wSwin	wSsom	
Anmerkungen	99				99	99	99								99	99	99	99	99	
Görwihl Marktplatz				12 05	12 05	12 15				14 05	14 16		14 27	14 27	16 05	16 05	16 17	17 05	17 05	
Görwihl Deutscher Hof				12 06	12 06	12 16				14 06	14 17		14 28	14 28	16 06	16 06	16 18	17 06	17 06	
Strittmat Abzw. Segeten				12 12	12 12					14 12			14 34	14 34	16 12	16 12	16 23	17 11	17 11	
Rofzigen Rathaus				12 21	12 21	12 22				14 21	14 23		14 44	14 44	16 21	16 21	16 32	17 22	17 22	
Happingen																				
Wilflingen																				
Vogelbach				12 28	12 28	12 29				14 28	14 30		14 51	14 51	16 28	16 28	16 39	17 28	17 28	
Hierbach													14 52	14 52				17 28	17 28	
Hierholz													14 56	14 56				17 29	17 29	
Fröhnd													14 58	14 58				17 30	17 30	
Finsterlingen													15 00	15 00				17 31	17 31	
Wolpadingen	12 12	12 12		12 31	12 31	12 32	13 01	13 01	14 15	14 31			15 05	15 05	16 31	16 31	16 42	17 32	17 32	
Wittenschwand Wasenhof	12 23	12 23	12 21	12 36	12 36	12 38	13 12	13 12	14 20	14 36			15 11	15 11	16 36	16 36	16 47	17 37	17 37	
Wittenschwand Kapelle	12 24	12 24	12 24	12 37	12 37	12 39	13 13	13 13	14 21	14 37			15 12	15 12	16 37	16 37	16 48	17 38	17 38	
Wittenschwand Rathaus																				
Ruchenschwand																				
Vorderbach																				
Ibach Rathaus																				
Mutterslehen				12 42	12 42					13 42										
Urberg	12 31	12 31		12 43	12 43	12 40	13 20	13 20	14 22	14 38			15 20	15 20	16 43	16 43	16 54	17 46	17 46	
Klosterweiher	12 28	12 28		12 38	12 38	12 40	13 17	13 17	14 22	14 38			15 13	15 13	16 38	16 38	16 49	17 39	17 39	
Ibacher Kluse	12 37	12 37	12 46	12 49	12 49	12 44	13 26	13 26	14 26	14 42			15 26	15 26	16 49	16 49	17 00	17 52	17 52	
St. Blasien Ziegelefeld	12 38	12 38	12 47	12 50	12 50	12 45	13 27	13 27	14 27	14 43			15 27	15 27	16 50	16 50	17 01	17 53	17 53	
St. Blasien Hasenmatt	12 39	12 39	12 48	12 51	12 51	12 46	13 28	13 28	14 28	14 44			15 28	15 28	16 51	16 51	17 02	17 54	17 54	
St. Blasien Busbahnhof	12 42	12 42	12 51	12 54	12 54	12 48	13 31	13 31	14 30	14 47			15 31	15 31	16 54	16 54	17 04	17 57	17 57	

wS Mo-Fr Schule WT
wSsom WT Schule Sommer verkehrt vom 01.03. bis 30.11.
wSwin WT Schule Winter verkehrt vom 01.12. bis 28.02.
wF Mo-Fr Ferien WT
99 Haltestellen werden in anderer Reihenfolge angefahren
126 Fahrradmitnahme, max. 5 Fahrräder
136 Halt nur zum Aussteigen

Ein Stück Schwarzwälder Gastlichkeit



Wir Gastgeber der Region St. Blasien heißen Sie herzlich willkommen. Stärken Sie sich bei uns mit Speisen, die wir frisch und mit hochwertigen Zutaten zubereiten. Gerne unterstützen wir die Veröffentlichung dieser Broschüre mit unserem Inserat und freuen uns auf Ihre Einkehr.

in Häusern:

*Ihr Wellness- & Wanderhotel
im Naturpark Südschwarzwald*

www.alpenblick.de

in Höchenschwand:

Wander- & Wellnesshotel
Nägele
★★★★★
Wolfgang Heinen
Bürgermeister-Huber-Straße 11
79862 Höchenschwand
Tel. 07672/93030 kein Ruhetag
Bushaltestelle: Kurhaus




www.hotel-naegele.de

**REGIONAL GENIESSEN.
ENTSPANNT ERHOLEN.**

- Frische **BIO-Küche** – regional & saisonal
- **Vegetarische & vegane** Highlights
- Glutenfreie Schwarzwälder Kirschtorte
- **Bio-Weine & Bio-Fassbier** aus der Region
- **Day-Spa**-Angebote – Ihre Auszeit vom Alltag

25
JAHRE ALPENBLICK



★★★★★
ALPENBLICK
BIO- UND WELLNESSHOTEL
SÜDSCHWARZWALD AUF 1000 M



St.-Georg-Straße 9 | D - 79862 Höchenschwand
+49 7672 418-0 | hotel@alpenblick-hotel.de

Die nächste Bushaltestelle
befindet sich am Kurhaus.

in Bernau:

„Gastlichkeit, Gemütlichkeit, Genuss“



Schwarzwaldhaus Bernau

Wir freuen uns
auf Ihren Besuch!

Innerlehen / Am Kurpark 26 / 79872 Bernau im Schwarzwald / Telefon 0 76 75 / 365
info@schwarzwaldhaus-bernau.de / www.schwarzwaldhaus-bernau.de

Ruhetag: Donnerstag (außer feiertags)

in St. Blasien:

- Restaurant-Café mit regionaler, marktfrischer Küche
- zentrale Lage gegenüber dem Dom
- Terrasse mit Blick auf den Dom
- Montag & Dienstag Ruhetag



Hauptstraße 4
79837 St. Blasien

Tel. 0 76 72-92 46 90

info@dom-hotel-st-blasien.de
www.dom-hotel-st-blasien.de

Dom - Hotel



Einfach
alles
lecker.

CAFÉ
Ell

Familie Huber | Hauptstraße 15 | Tel. 07672-2023 | www.cafe-ell.de



- frische Pizza & Pastagerichte
- Saisonale Spezialitäten
- Italienische und deutsche Gerichte
- warme Küche 11-14 / 17-21 Uhr

Am Kurgarten 9
79837 St. Blasien
Tel. 07672 3429880
www.klosterhof-stblasien.com

Lage: Sie finden uns im Stadtzentrum mit schönem Blick auf Dom und Kurgarten. Eine Bushaltestelle befindet sich direkt vor unserem Haus. Der Busbahnhof liegt etwa 300 m entfernt und ist zu Fuß gut erreichbar.



Ihr Land-gut-Hotel & Restaurant
in Menzenschwand

www.hotelgrossbach.de

TODTMOOS



Todtmoos
im Südschwarzwald

Mitten im Naturpark Südschwarzwald, umgeben von lieblichen Tälern, wilden Schluchten und sanften Bergrücken, liegt der heilklimatische Kurort Todtmoos mit seinen dreizehn Ortsteilen.

Tourist-Information Todtmoos

Wehratalstraße 19 | 79682 Todtmoos

Tel: +49 (0) 7674 9060-0

tourist-info@todtmoos.net

www.todtmoos.de

Der „Hausberg“ Hochkopf (1263 m.ü.d.M), der bei gutem Wetter einen herrlichen Blick auf das Alpenpanorama erlaubt, ist bei Naturfreunden sehr beliebt. Freuen Sie sich auf blühende Wiesen, klare Bäche, duftende Wälder und interessante Aktionen und Veranstaltungen, die Sie den Alltagsstress vergessen lassen.

Urlaub im Schwarzwald - in Todtmoos am schönsten!

- **Premiumwanderweg und Genießerpfad „Lebküchlerweg“**
- **Barocke Wallfahrtskirche „Unserer lieben Frau“**
- **Schaubergwerk „Hoffnungstollen“ in Todtmoos-Mättle**
- **Heimatemuseum, Murgtalstraße 15, Glasbläserführungen**
- **Wasserfall in Hintertodtmoos**
- **Winteraktivitäten:** gepflegte Loipen, gewalzte Rodelhänge & Winterwanderwege

Veranstaltungstipps Todtmoos

- **25. bis 26. Januar 2026 – 51. Int. Schlittenhunderennen**
- **9. bis 10. Mai 2026 – Lebküchlermarkt** im Ortskern von Todtmoos
- **26. Juli 2026 - 100 Jahre Hochkopfturm**
- **31. Juli bis 2. August 2026 - Hamburger Fischmarkt**
- **15. August 2026 - Lichterfest** im Alten Kurpark mit Ständen, Live-Musik & Show
- **September 2026 - Todtmooser Wandertage** mit geführten Touren
- **24. bis 25. Oktober 2026 - 4. Int. Schlittenhunde-Wagenrennen**, Waldhaus Wehra-Trail im Neuen und Alten Kurpark mit Ständen aller Art, Musik und reichlich Verpflegungsständen
- **27. bis 29. Dezember 2026 - Winterdorf** im Alten Kurpark mit duftendem Glühwein und leckeren Köstlichkeiten.

DACHSBERG & IBACH



FerienWelt
Südschwarzwald

Tourist-Information Dachsberg & Ibach

Rathausstr. 1, 79875 Dachsberg | Tel: 07672/990511

Fax: 07672/990533 | tourist-info@dachsberg.de

Alle touristischen Infos wie Öffnungszeiten, Veranstaltungen, Gastgeber, Gastronomie, Sehenswürdigkeiten, Wander-, Rad- und Wintertouren auf

www.gemeinde-dachsberg.de | www.ibach-schwarzwald.de

www.ferienwelt-suedschwarzwald.de

Wer in das „Dorf am Himmel“ kommt, kann vor allem Eines erwarten: beste Aussichten. Der heilklimatische Kurort liegt auf einem Hochplateau auf 1.015 Metern in der FerienWelt Südschwarzwald. Die Lage am südlichen Ortsrand ist perfekt für alle, die durchatmen und aktiv werden wollen.

Rund um den Höchenschwander Berg findet man eine ganz eigene Wander- und Vergnügungswelt

- mit über 150 km markierten Wanderwegen (Schinkenweg, Felsenweg, Wolfspfad und viele mehr)
 - 30 km gebahnten Winterwanderwegen
 - einem Loipenzentrum und verschiedenen Langlaufloipen
 - Familienskilift mit Rodelhang
 - Schneeschuhverleih
 - Wohnmobilstellplatz
 - Rothaus-Zäpfle-Turm mit 42 m Aussichts- und Kletterturm mit Kletterwand und Viscope
 - Teamaktivitäten in der Teamwelt
 - Tennishalle & Tennisfreiplätze
 - regelmäßige Sonntagskonzerte sowie Großveranstaltungen im Haus des Gastes
 - „Kunstmuseum“ Christian Gotthard Hirsch
 - Sagenpfad (auf rund 9 km und an 11 Stationen können Sie sich auf eine Zeitreise durch die Geschichte des Höchenschwander-Berges begeben)
- ...und vieles mehr!



Weitere Tipps und Veranstaltungshighlights erhalten Sie unter:
Tourist-Information Höchenschwand | Dr.-Rudolf-Eberle-Str. 3 | 79862 Höchenschwand
Tel. 07672 48180 | www.hoehenschwand-tourismus.de

HÄUSERN



Häusern liegt auf einem Hochsattel zwischen 700 und 1100 Meter Höhe. Das milde Reizklima und die schöne Lage versprechen Erholung für Geist und Körper.

Infopunkt Häusern
Schmidts Markt Häusern
St. Blasier Straße 1 a / 79837 Häusern
www.hochschwarzwald.de


- **Wittlisberger Kapelle**, Naherholungsbereich mit Spiel- und Grillplatz
- **Radweg**, Mit dem Radweg entlang der Bundesstraße 500 von Häusern nach Blaswald mit einer Entfernung von 4,5 km wurde eine familienfreundliche Radwegverbindung zum Schluchsee, dem größten See des Schwarzwaldes, geschaffen
- **Wildtierpfad, Waldlehrpfad und Barfußpfad, Waldfreibad**
- **Kraftwerk „Schwarzabruck“ der Schluchseewerk AG**, Besichtigungen in den Monaten April bis Oktober jeden Donnerstag um 14 Uhr (außer Feiertage). In den Monaten November bis März jeden ersten Donnerstag im Monat um 14 Uhr (außer an Feiertagen). Treffpunkt ist an der Pforte des Kraftwerks. Gesamtdauer ca. 1,5 Std. Anmeldung unter www.schluchseewerk.de
- **Minigolf**, 18 Bahnen, Spielersets liegen gratis bereit
- **Kegelbahn im Kur- und Sporthaus**, Anmeldung im Rathaus Häusern
- **gute Einkaufsmöglichkeiten und ÖPNV-Anbindung, Tagespflege**
- **Wohnmobilstellplatz: 6 Stellplätze**

Veranstaltungstipps Häusern

- Unsere Veranstaltungstermine finden Sie unter der Rubrik Häusern im Internet:
<https://www.hochschwarzwald.de/veranstaltungen>



» Da vergesse ich alle Sorgen und der Friede der Natur umschließt auch meine Seele.« HANS THOMA



UNSERE TIPPS FÜR MOMENTE, DIE BLEIBEN:

Wandern

Premiumwanderweg Genießerpfad Bernauer Hochtal Steig, Zauberwald Pfad im Naturschutzgebiet Taubenmoos, Hans Thoma Künstlerweg (Themenweg mit Kunststationen)

Museen

Hans-Thoma-Kunstmuseum, Holzschneflermuseum Resenhof und Forum erlebnis:holz

Feinschmeckertal

von traditionellem Schwarzwälder Vesper bis zum Gourmet-Menü.

Winteraktivitäten

Skilifte, Loipenzentrum, Schneeschuh- und Winterwanderwege

Weitere Inspirationen & Veranstaltungshighlights:

bernau-schwarzwald.de, ferienwelt-suedschwarzwald.de


Tourist-Information Bernau

Rathausstraße 18, 79872 Bernau im Schwarzwald
Tel. 0 76 75 - 16 00 30, bernau-schwarzwald.de



FerienWelt
Südschwarzwald
www.ferienwelt-suedschwarzwald.de

natürlich. vielfältig. stilvoll.



Mitten im Biosphärengebiet Schwarzwald und im Naturpark Südschwarzwald liegt die Stadt St. Blasien mit ihren Ortsteilen Albtal und Menzenschwand. Weithin sichtbar ist die mächtige Kuppel des Doms St. Blasius, doch auch viele jahrhundertealte Schwarzwaldhöfe prägen das Bild der Landschaft. Mit dem Skigebiet Feldberg, den Menzenschwander Wasserfällen, dem Winterhalter-Museum „Le Petit Salon“, dem Alb- und Schluchtensteig, dem neuen Premiumwanderweg Domsteig und vielem mehr bietet St. Blasien Kultur, Natur, Gastronomie, Sport- und Einkaufserlebnis in einem der traditionsreichsten Urlaubsorte des Schwarzwalds.

Veranstaltungstipps St. Blasien

- 1. Januar 2026 – Festliches Neujahrskonzert im Dom
- 7. Mai 2026 – Frühjahrsmarkt St. Blasien
- 11. bis 14. Juni 2026 – Großer Rummel am Dom
- 13. bis 14. Juni 2026 – Sommermarkt
- 4. Juli 2026 – St. Blasien tanzt
- 14. Juli bis 1. Sept. 2026 – Internationale Domkonzerte, Di u. Sa im Dom
- 31. August bis 6. September 2026 – Internationales Bildhauer-Symposium
- 15. September 2026 – Herbstmarkt St. Blasien
- 4. Oktober 2026 – Herbstmarkt Menzenschwand
- 24. Oktober 2026 – Sonderkonzert im Dom
- 5. Dezember 2026 – Adventskonzert im Dom
- 4. - 6. / 11. - 13. / 18. - 20. Dez.: Weihnachtsmarkt am Dom

www.stblasien.de





Mit Dir
auf einer
Linie

Ihre Freizeitbusse im Südschwarzwald

- 1 Wutach- und Gauchachschlucht
- 2 Schluchsee - Grafenhausen - Bonndorf
- 3 St. Blasierland - Äule - Schluchsee
- 4 Radbusse Hotzenwald - St. Blasierland
- 5 Schluchtensteig Schwarzwald
- 6 **Todtmoos - Bernau - Ibach - Dachsberg -
St. Blasien - Häusern - Höchenschwand**
- 7 Hocht Rhein - Hotzenwald - Hochschwarzwald
- 8 Hocht Rhein - Schlüchtal - Schluchsee
Höchenschwander Berg
- 9 Wanderbus Hochschwarzwald
- 10 Albsteig Schwarzwald und Wolfssteig
- 11 Hochschwarzwald-Rundtouren
- 12 Golfwelt und Freizeitwelt Hocht Rhein

Fahrplanprospekte erhalten Sie bei den Tourist-Informationen, den Südbadenbus-KundenCentern und bei der WTV-Geschäftsstelle.
dbregiobus-bawue.de | wtv-online.de



Südbadenbus